


SEKCJA: 6.124.33.20.3.3, 6.124.33.25.1.1  
6.124.33.20.3.4, 6.124.33.25.1.2  
SKALA 1:500











POWIAT: OŚWIĘCIM  
JEDNOSTKA EWID: ZATOR [121309\_4]  
OBJĘCIE: 4 [121309 4.0004]

Układ odniesienia: 2000/18/Kronsztadt 86

 zakres opracowania  
 linia obszaru zagospodarowania terenu  
 nieprzekraczalna linia zabudowy

Wykonał:  GEODETA WYKRAWNIONY  
Upr. zawod. 18573  
mgr inż. Wojciech Marczyński



- |   |                       |
|---|-----------------------|
|  | SIĘĆ WODOCIĄGOWA      |
|  | KABLE ENERGETYCZNE    |
|  | KANALIZACJA DESZCZOWA |
|  | KANALIZACJA SANITARNA |
|  | SIĘĆ GAZOWA           |
|  | GRANICE WŁASNOŚCI     |
|  | NUMER DZIAŁKI         |
|  | OGRODZENIE            |
|  | DRZEWA                |
|  | KRZEWY                |
|  | ISTNIEJĄCE BUDYNKI    |

U	tereny zabudowy usługowej
UP	tereny usług publicznych
MN	tereny zabudowy mieszkaniowej jednorodzinnej
KDL	tereny dróg publicznych klasy lokalnej
KDD	tereny dróg publicznych klasy dojazdowej

Poświadcza się, że niniejszy dokument został opracowany w wyniku  
 prac geodezyjnych i kartograficznych, których rezultaty zawierają  
 operat techniczny wpisany do ewidencji materiałów państwowego  
 zasobu geodezyjnego i kartograficznego

Organ prowadzący państwowy zespół geodezyjny i kartograficzny	STAROSTA OŚWIECIMSKI
Identyfikator ewidencyjny materiału zasobu - państwowo-technicznego	P 1213 2018. 1516 .....
Data wpisania operatu technicznego do ewidencji materiałów zasobu	30. LIS. 2018 2. LISTOPAD [Signature]
Imię, nazwisko i podpis osoby reprezentującej organ	

SGG.6642.6272.2018 w Wydziale Geodezji, Kartografii i Geomatyki

Wynikawca: Firma Projektowa KONSPRO D.Obstarczyk; ul.Ceglana 3 Oświęcim			
Objekt:	PROJEKT PRZEBUDOWY, ROZBUDOWY I NADBUDOWY BUDYNKU PRZEDSZKOLA SAMORZĄDOWEGO W ZATORZE PRZY PL. JANA MATEJKI 2 WRAZ Z PRZEBUDOWĄ I BUDOWĄ WYENYTRZYNCH INSTALACJI GAZU I WENTYLACJI MECZNICZNEJ, BUDOWĄ MIEJSZ POSTOJOWYCH O DROGI MANEWROWEJ ORAZ INFRASTRUKTURY TOWARZYSZĄCEJ W ZATORZE		Data: VI.2020r.
	NA DZ. 90/1, 169/2, 169/7, 170/1-170/3, OB. NR 0004, ZATOR JEDN.LEW. 121309_4, ZATOR		
Tytuł rysunku:	PLAN SYTUACYJNY TERENU - stan istniejący		Skala: 1:500
Projektował:	Dariusz Obstarczyk Nr upr. w spec. arch. 104/91 B-B mgr inż. Michał Obstarczyk Nr upr. w spec. konstr.-bud. SUK/7038/PWBK/17 mgr inż. Katarzyna Kiliś-Ciołk	Podpis:  Podpis:  Podpis:	Nr rys.: 1
			FIRMA PROJEKTOWA KONSPRO